

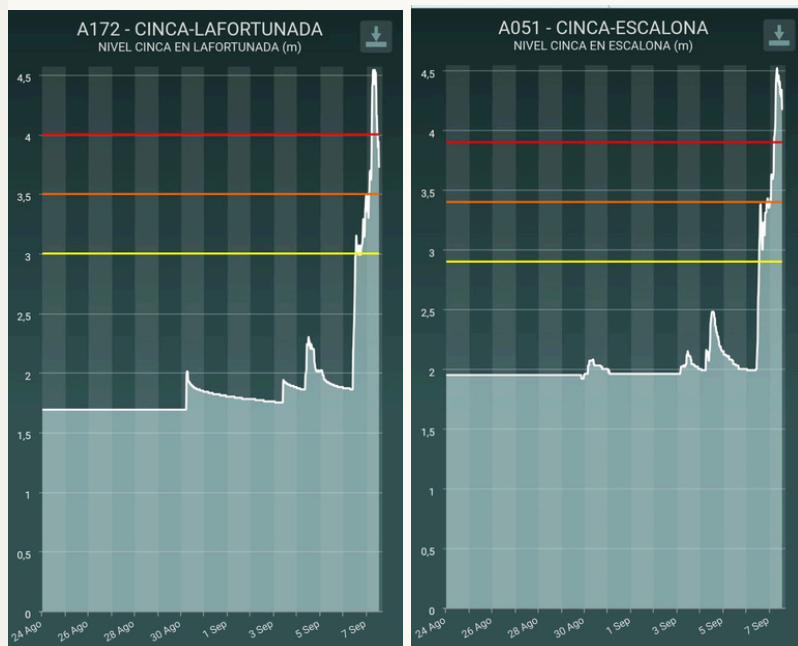
Las tormentas torrenciales de los días 6 y 7 de septiembre generan crecidas importantes

Se produjeron en los ríos pirenaicos, precedidas de una semana muy complicada también en el Jalón y el Jiloca, Zaragoza y Teruel.

En varias zonas las lluvias superaron los 100 l/m² en 24 horas, destacando la cabecera del Cinca donde se registraron más de 250 l/m². En las cabeceras del Aragón, Aragón-Subordán y Cinqueta se registraron 150 l/m², y en las zonas altas de los ríos Ésera, Ara y Gállego, 100 l/m².

Teniendo en cuenta que los días precedentes hubo lluvias torrenciales que causaron afecciones en las cuencas del Jalón y El Jiloca.

[Más info >](#)



El presidente de la CHE inauguró la Jornada sobre modificaciones en las masas de agua de la cuenca para el próximo plan hidrológico

Carlos Arrazola ha destacado que estas jornadas son los prolegómenos del próximo ciclo de planificación, así como que la participación pública en la elaboración del Plan Hidrológico es muy relevante y también lo es que "cumplamos con el Plan".

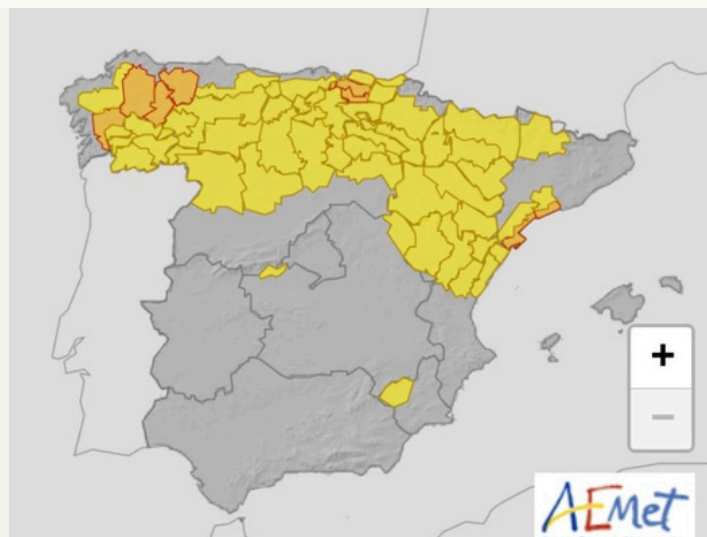
[Más info >](#)

El fin de semana entre el 20 y 22 de septiembre, las lluvias torrenciales volvieron a afectar a las cuencas de los ríos pirenaicos, así como al Jalón y el Jiloca

Se registraron fuertes lluvias y hubo incremento de caudales en las cuencas del Gállego, Cinca, Alcanadre, Vero y Ésera, sin llegar a los niveles que ocasionaron las tormentas de principios de septiembre.

No obstante, los embalses de Mediano y Barasona laminaron la avenida. Y en las cuencas del Jalón y el Jiloca volvieron a producirse inundaciones pluviométricas y de barrancos y ramblas.

[Más info >](#)





La CHE inicia una nueva fase de consulta pública del Plan Especial de Sequías

El MITECO ha iniciado la consulta pública de los nuevos planes de sequías de las demarcaciones hidrográficas españolas, entre las que se encuentra la del Ebro. El nuevo plan consolida el esquema de unidades territoriales, indicadores y protocolos de medidas del Plan de Sequías de 2018, aunque supone una actualización e incorpora mejoras de tipo técnico de relevancia puntual.

[Más info >](#)

La CHE adjudica el proyecto de consolidación y mejora del terreno en zonas con problemas de infiltraciones en el Canal de Monegros, en Huesca

La Confederación Hidrográfica del Ebro (Ministerio para la Transición Ecológica y el Reto Demográfico) ha adjudicado el proyecto de consolidación y mejora del terreno en las zonas con problemas de infiltración-socavación detectadas en el tramo II del canal de Monegros entre los P.K. 26+224 y 29+691 (HU/Torralba de Aragón). Los trabajos han sido adjudicados con un presupuesto de 1.256.676 euros y 12 meses de duración.

[Más info >](#)

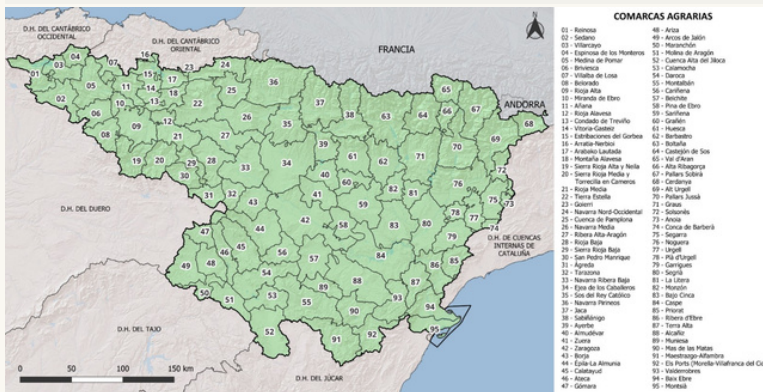


La Confederación Hidrográfica del Ebro ha celebrado una Jornada sobre la actualización de las dotaciones de riego para el próximo ciclo de planificación (2028-2033)

La Comisaria de Aguas, Miriam Pardos, ha inaugurado la sesión "Resultados de la revisión de las dotaciones de riego para el plan hidrológico del cuarto ciclo (2028-2033)", destacado la importancia de que el plan hidrológico contenga información rigurosa y actualizada



[Más info >](#)



Publicado el Informe mensual de indicadores de sequía y escasez - agosto 2024

Sin cambios significativos respecto al mes anterior. Ligera mejora en la margen derecha, que sería más acusada de computarse los primeros días de septiembre.

[Más info >](#)

